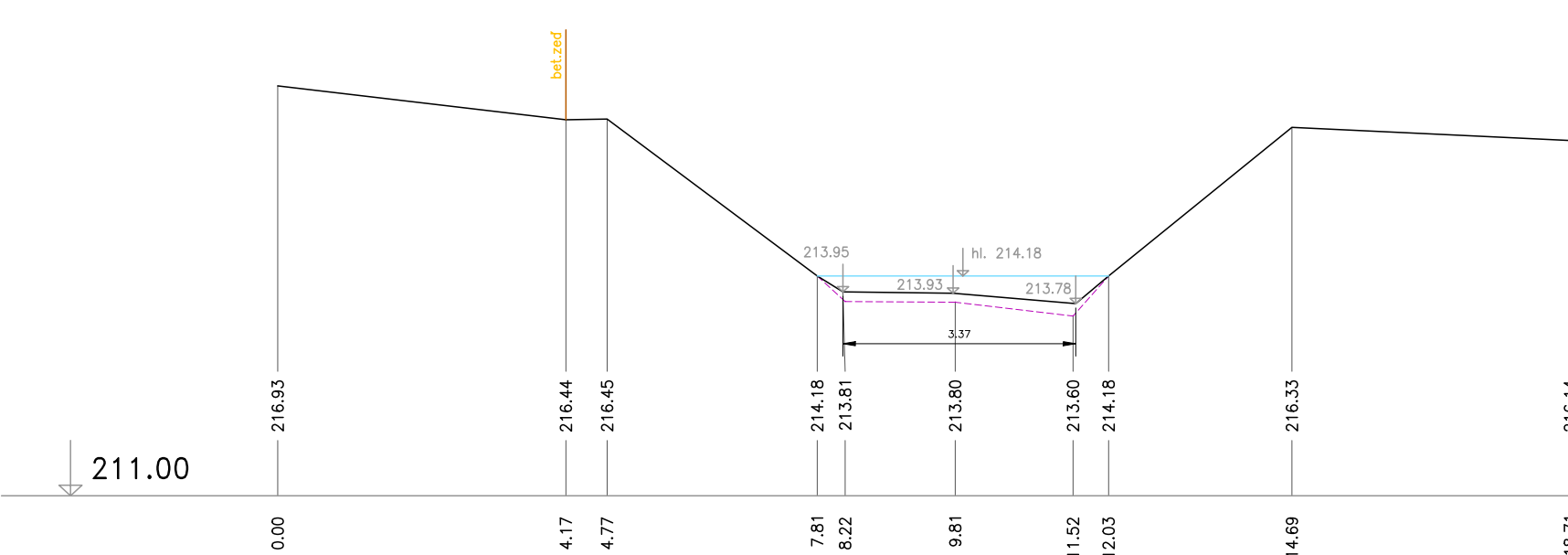


ÚSEK 4

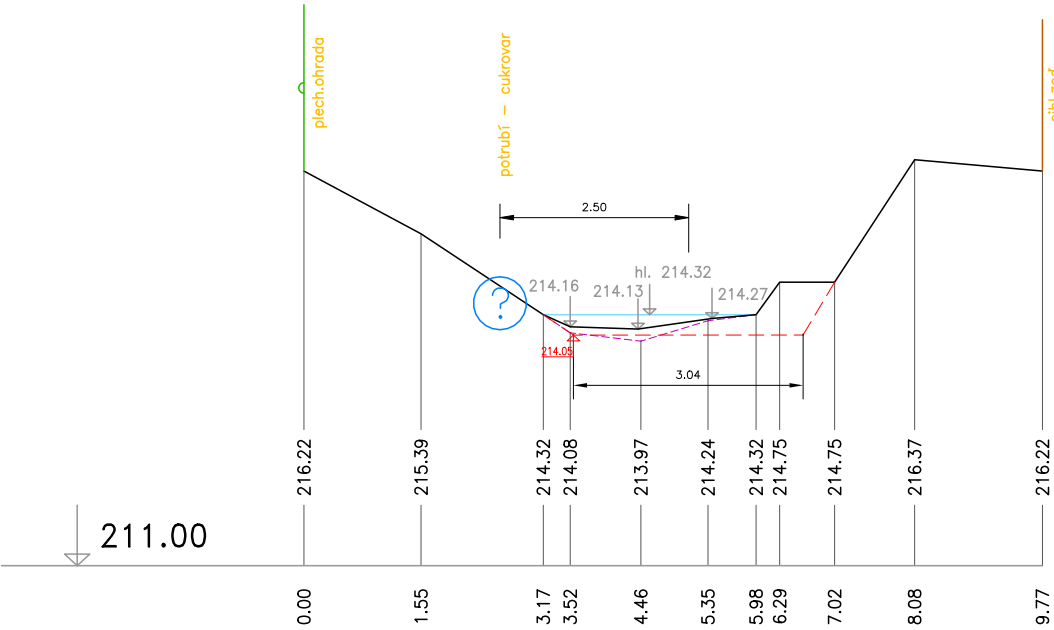
P1

ÚSEK 4



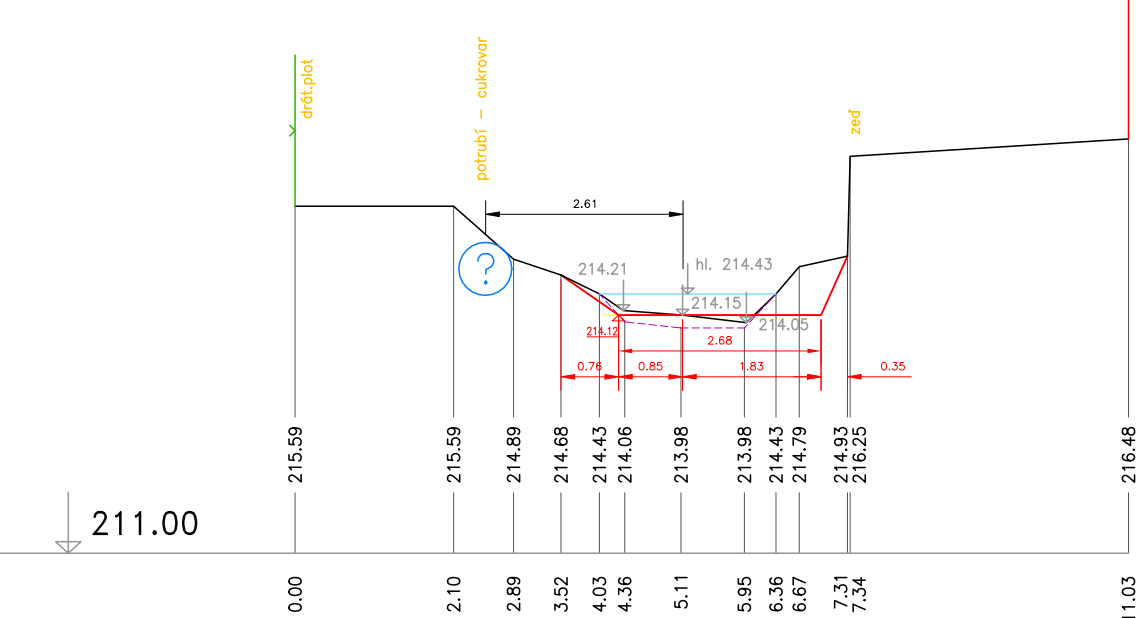
P2

ÚSEK 4



P3 ř.km 15.955

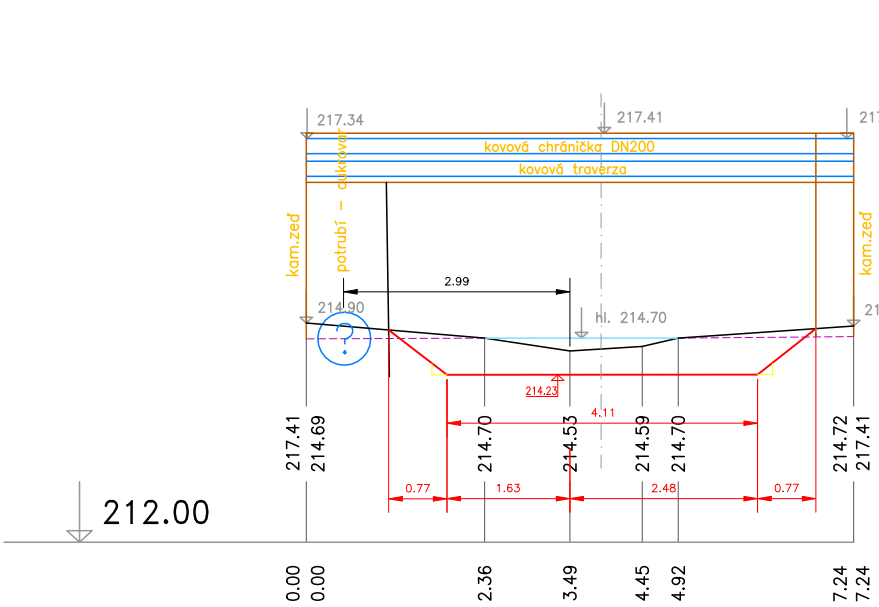
ÚSEK 4



ÚSEK 4 - výpis kubatur					
ř. km		označení řezu	vzd. [m]	sediment	
CEVT	projekt			plocha [m²]	objem [m³]
15,954	-	1,86	0,00		
15,956	-	P3	1,86	0,58	
15,978	22,14	O1D	22,14	2,20	30,77
			24,00		30,77

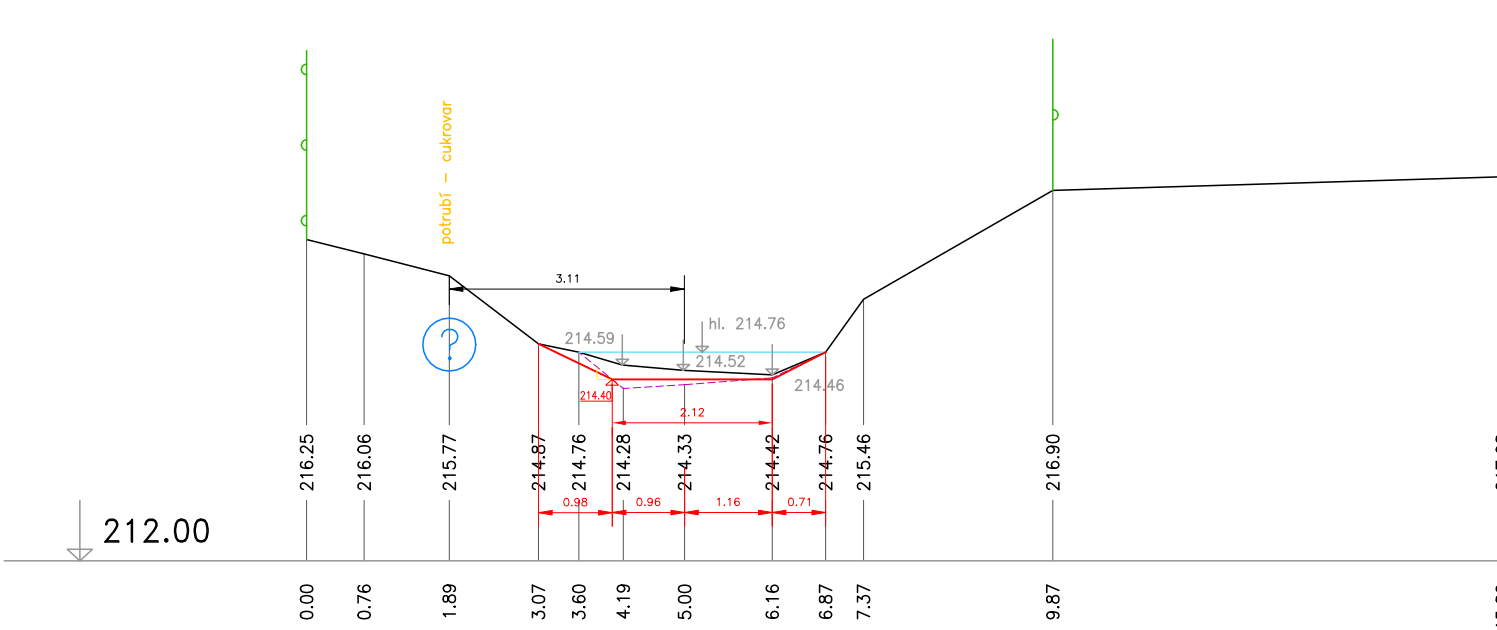
ÚSEK 3

O1 – ž.b. silniční most, ul. Prokopa Velikého
šířka = 11,46 m
ř.km 16.225



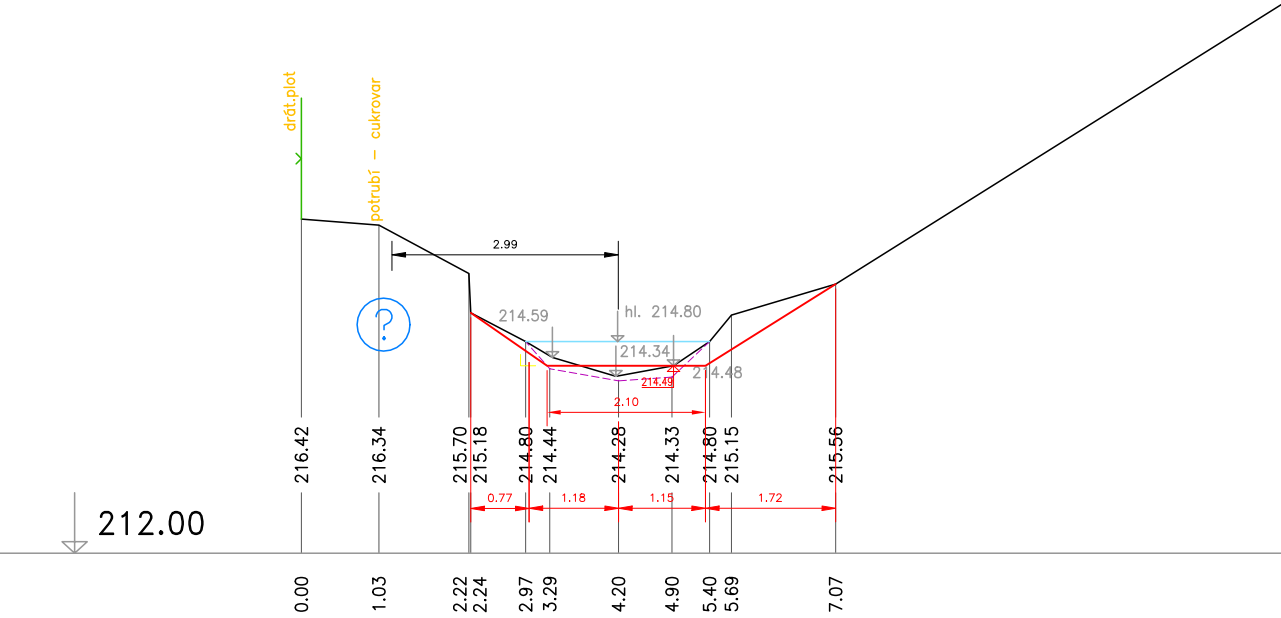
P4

ÚSEK 3



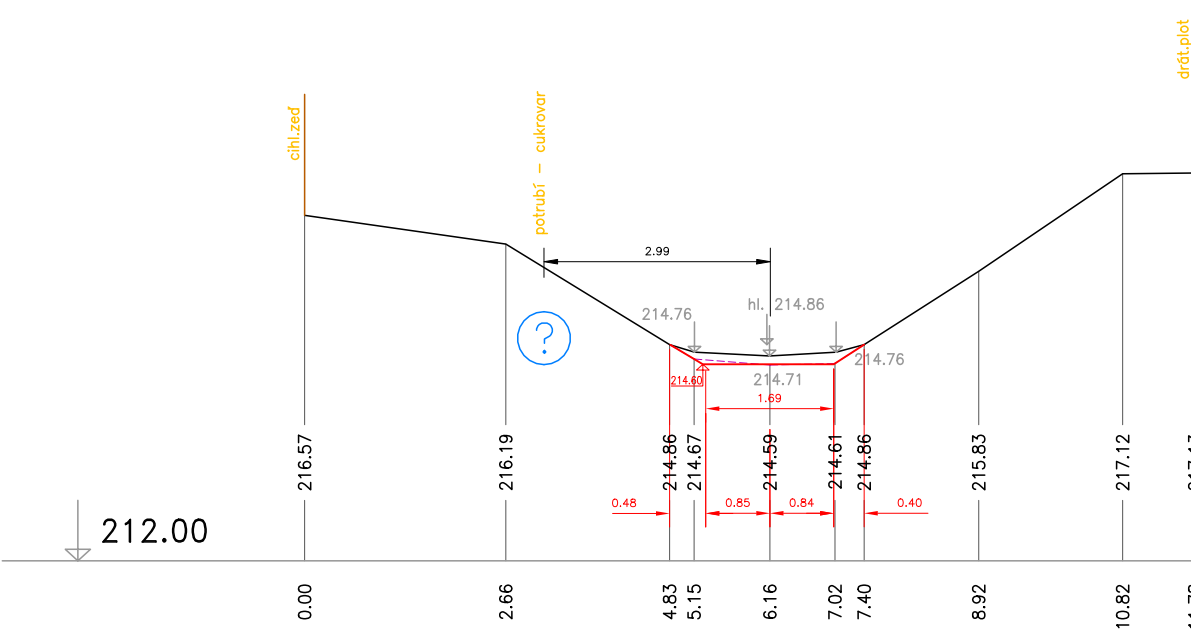
P5

ÚSEK 3



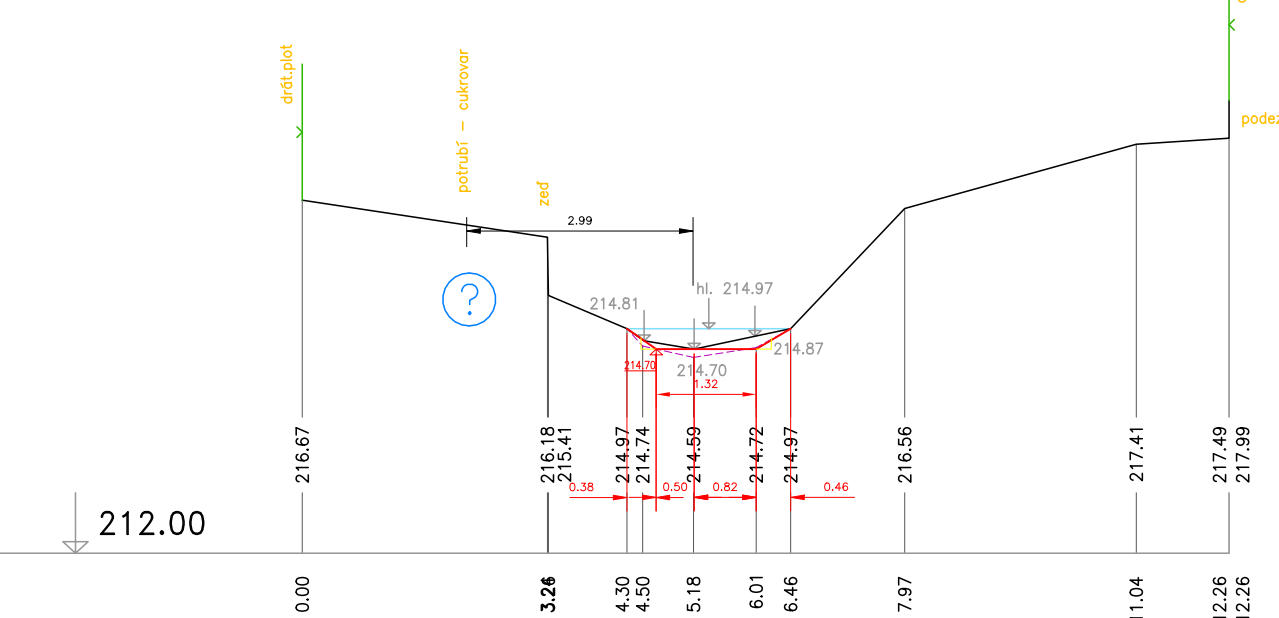
P6

ÚSEK 3



P7

ÚSEK 3



ÚSEK 3 - výpis kubatur					
ř. km		označení řezu	vzd. [m]	sediment	
CEVT	projekt			plocha [m²]	objem [m³]
15,990	33,81	O1	47,33	0,48	63,42
16,037	81,14	P4	47,00	0,61	25,62
16,084	128,14	P5	58,00	0,29	26,10
16,142	186,14	P6	57,00	0,33	17,67
16,199	243,14	P7	27,00	0,56	12,01
16,226	270,14	O2d			
			236,33		144,82

Zodpovědný projektant	Vypracoval	Technická kontrola
Ing. Pavel Romášek	Ing. Šárka Volfová	Ing. Lubor Dítě
Kraj: Středočeský Obec: Český Brod		
Investor: Povodí Labe, státní podnik, Víta Nejedlého 951/8, 500 03 Hradec Králové		
Šembera, Český brod, odstranění nánosů v intravilánu, ř. km 15,940 – 16,920		Stupeň DSJ
Příčné profily – úsek 3, 4		Datum 12/2020
		Zakázkové číslo M20/059
		Formát 6x4 (297x1200)
		Měřítko: 1: 100
		Číslo přílohy: D.3.3
Předložená dokumentace je duševním vlastnictvím firmy Multiaqua s.r.o., Hradec Králové		

LEGENDA TYPŮ ČAR:
— ZAMĚŘENÝ TERÉN, STÁVAJÍCÍ STAV
- - - ZAMĚŘENÉ PEVNÉ DNO
- - - PRÁVÝ BŘEH
- - - LEVÝ BŘEH
- - - NOVÝ STAV
- - - HLADINA PŘI ZAMĚŘENÍ
- - - SOUVISEJÍCÍ OBJEKTY

multi aQua
MULTIAQUA s.r.o.
VEVERKOVÁ 1343
500 02 HRADEC KRÁLOVÉ
IČO: 60113111 TEL: +420 498 500 359
DIČ: CZ60113111 WWW.MULTIAQUA.CZ